ANALYSE DES INONDATIONS DE GUILLESTRE et D'EYGLIER
(RESUME)

Le 29 novembre jusqu'au 1°r décembre, de fortes pluies s'abattent sur la région (177 millimètres relevé à Saint Crépin à coté)

Cf. croquis et cartes ci-dessous

Les modèles étaient très justes et je ne pensais pas à de telles quantités ARPEGE HD et ARÔME HD donnait ce puissant noyau de précipitation sur la plaine de Saint Crépin !!!. Le ruissellement a été accentué par ce phénomène :

Les sols étaient saturés.

MAIS, Il faut savoir que le sol est recouvert de neige BIEN IMBIBÉE (environ 20 cm): Cela crée le même ruissellement que sur un SOL NU, d'où ces torrents d'eau (jamais vu)!!! (En fait : 15 cm le lundi 27 et de nouveau 15 à 20 cm à l'arrivée de l'air doux et humide).

Sans compter le non entretien des canaux suite à la généralisation de l'arrosage par aspersion : embâcles, déviation de l'eau sur les routes et l'exutoire du plan d'eau d'Eyglier était remplis de feuilles mortes suite à un automne tardif : je ne pouvais pas tailler mes arbres là haut parce que les feuilles était encore là et sont tombé il y a 5 jours !!!.

Une piqûre dans l'œil m'avait obligé à descendre 2 jours plus tôt, Sinon, j'aurais été mis à contribution à la salle polyvalente située à 30 m de chez moi.

C'est en regardant le poste d'Eyglier que j'ai reçu un SMS d'orange, signifiant la coupure d'internet et du téléphone à 10h55.

J'avais parcouru tout le secteur 3 jours avant pour évaluer les crues de fin octobre !!! Et déjà le plan d'eau avait débordé !!!

Une conjonction d'événements ...

SITUATION GENERALE et EVOLUTION

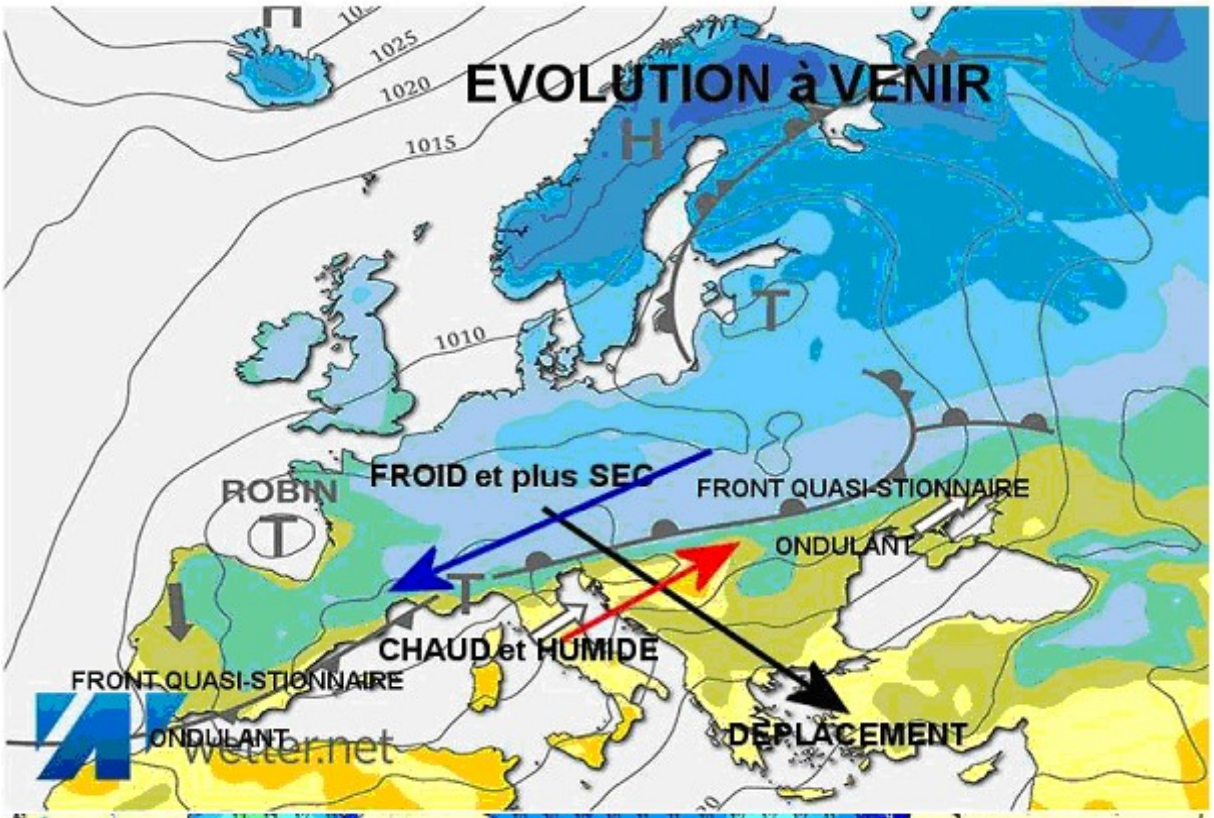

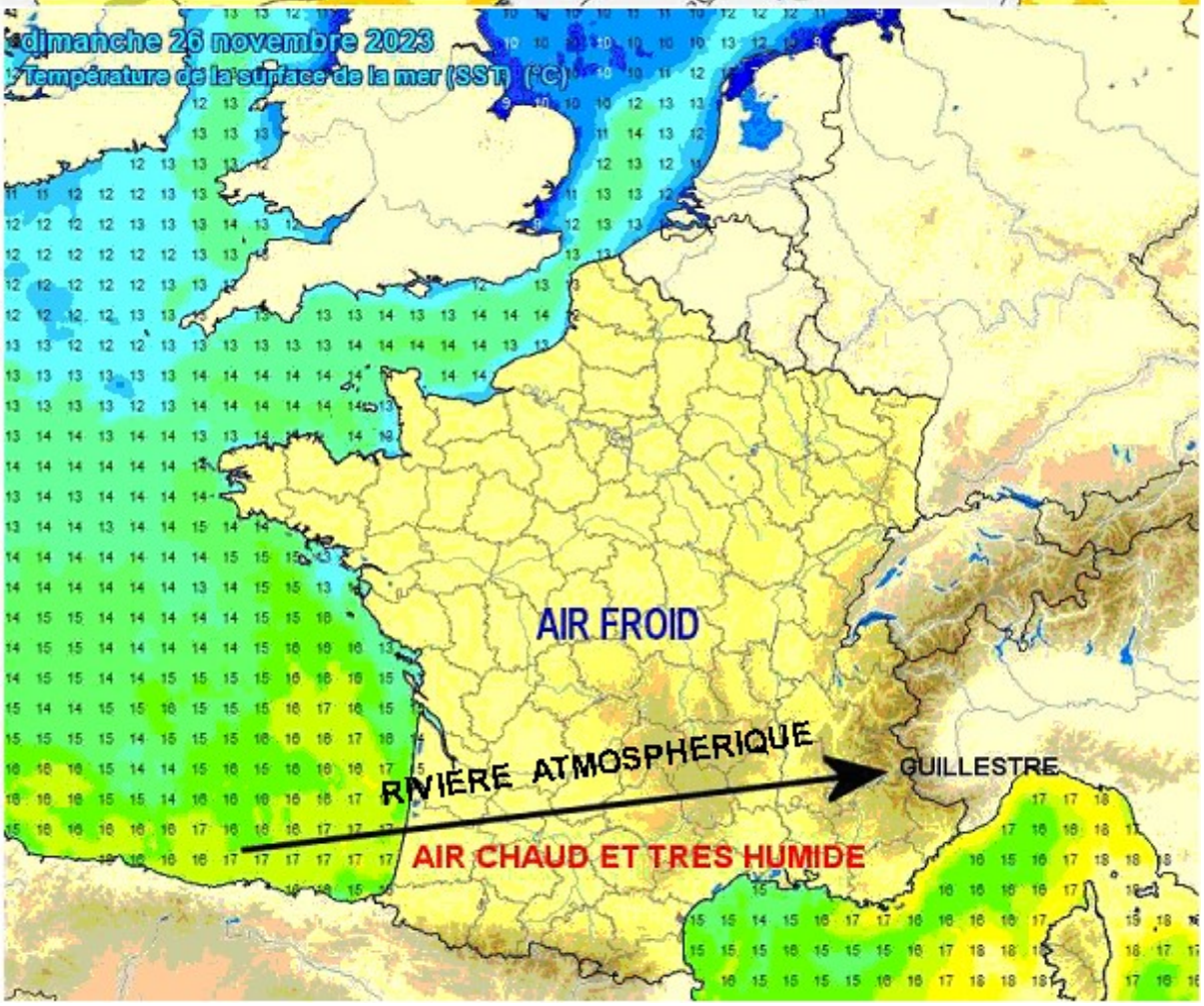

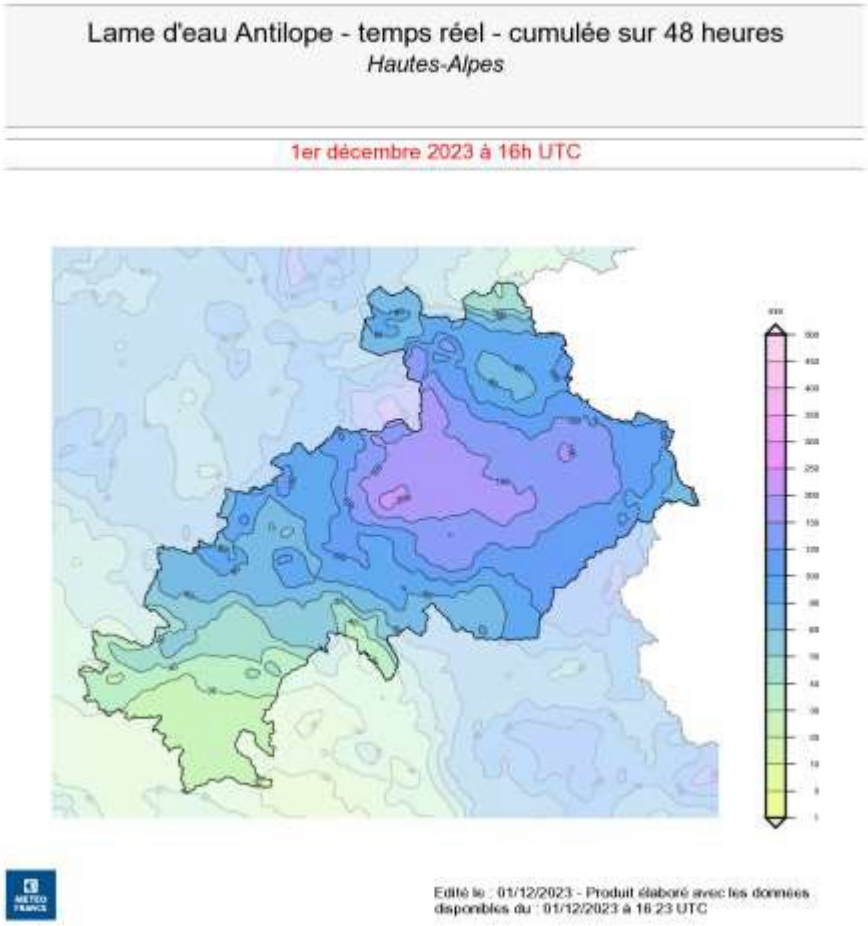

PRESNCE DE NEIGE HUMIDE

RUISELLEMENT SUR LA NEIGE

DEGATS :

INTERMARCHE

COMMERCES à EYGLIER

LA NATIONALE RN 94

LE PLAN D'EAU D'EYGLIER

LE CAMPING

LE RABIOUX

LE PLAN DE PHAZY

ACCES RISOUL COUPE

EDF PROCEDE A UN LACHER DE SERRE_PONCON

LES SECOURS A LA SALLE POLYVALENTE (LA SOLIDARITE S'ORGANISE)

ON S'ACTIVE A TOUT REMETTRE EN ETAT

MERCI A TOUS LES CONTRIBUTEURS

SOLIDARITE POUR TOUS LES SINISTRES